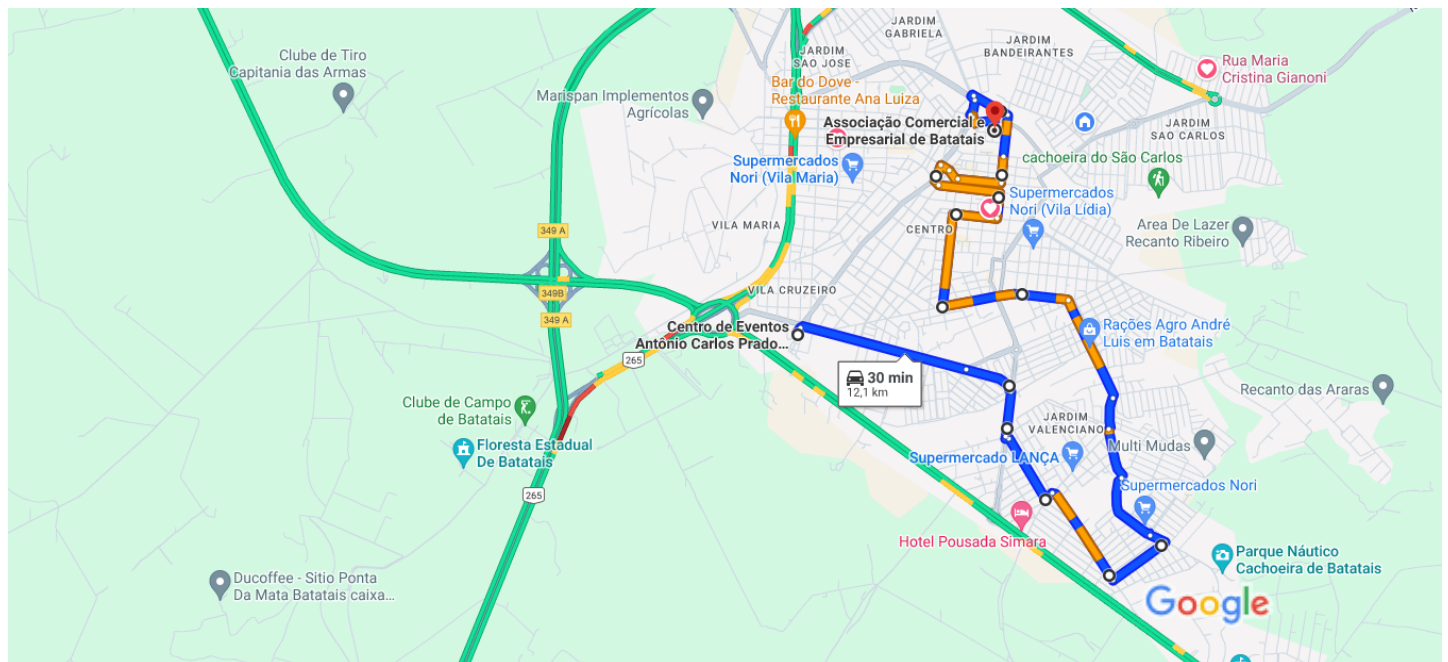




de Centro de Eventos Antônio Carlos Prado

De carro 12,1 km, 30 min

Baptista, Av. Moacir Dias de Moraes, s/nº - Vila Cruzeiro, Batatais - SP,
14300-000 a Associação Comercial e Empresarial de Batatais, Praça
Doutor José Arantes Junqueira 90 - Centro, Batatais - SP, 14300-023



Dados do mapa ©2023 1 km

Centro de Eventos Antônio Carlos Prado Baptista

Av. Moacir Dias de Moraes, s/nº - Vila Cruzeiro, Batatais - SP,
14300-000

1. Siga na direção nordeste na Rua Tomaz Alberto Watley em direção à Rotatória Ver. Rubéns Norberto Pereira

11 s (61 m)

Continue na Av. Moacir Dias de Moraes até Parque Simara

4 min (2,3 km)

2. Na Rotatória Ver. Rubéns Norberto Pereira, pegue a 1ª saída para a Av. Moacir Dias de Moraes em direção a Distrito Industrial

1,4 km

3. Continue em frente na Av. Moacir Dias de Moraes/R. Tabatinga

400 m

4. Vire à direita na R. Ver. Lemiro Antônio de Abreu

33 m

5. Vire à esquerda para permanecer na R. Ver. Lemiro Antônio de Abreu

20 m

6. Na rotatória, pegue a 1ª saída para a Viela Dep. Geraldo Ferraz de Menezes

400 m

7. Na rotatória, pegue a 3ª saída

64 m






Continue em R. Eduardo Tassinari. Pegue a Av. Boiadeira Alfredo Zamproni, R. José Fagioni, Estr. Mun. Jorge João Mansur, Av. dos Pupins, ... e R. Celso Garcia até Av. Dr. Oswaldo Scatena em Centro

19 min (7,5 km)

8. Continue para R. Eduardo Tassinari
- 600 m
9. Vire à esquerda na Av. João Maria Fiori
- 75 m
10. Av. João Maria Fiori faz uma curva suave à direita e se torna Av. Boiadeira Alfredo Zamproni
- 900 m
11. Vire à esquerda na R. José Fagioni
- 550 m
12. Vire à esquerda na Estr. Mun. Jorge João Mansur
- 140 m
13. Na rotatória, continue em frente e mantenha-se na Estr. Mun. Jorge João Mansur
- 650 m
14. Na rotatória, pegue a 2ª saída e mantenha-se na Estr. Mun. Jorge João Mansur
- 450 m
15. Na rotatória, continue em frente na Av. dos Pupins
- 270 m
16. Na rotatória, pegue a 3ª saída e mantenha-se na Av. dos Pupins
- 900 m
17. Vire à esquerda na R. Artur Lopes de Oliveira
- 1,1 km
18. Vire à direita na R. Santos Dumont
- 800 m
19. Vire à direita na Av. dos Andradas
- 350 m
20. Vire à esquerda na 3ª rua transversal para R. Dr. Alberto Gáspar Gomes
- 220 m
21. Vire à esquerda na R. Celso Garcia
- 500 m
22. Vire à direita na R. dos Expedicionários
- 50 m
23. Vire à direita na Av. Dr. Oswaldo Scatena
- 1 min (140 m)








Dirija de R. Cel. Joaquim Rosa, R. Cap. Andrade e R. Antonio José Buranelli até Chacara Doutor Luis Candido Alves Bancarios

4 min (1,1 km)

-  24. Vire à direita na R. Mal. Deodoro
82 m
-  25. Na Banco Itaú - Agência 0442, continue para Ladeira de Mesquita
100 m
-  26. Continue para R. Cel. Joaquim Rosa
350 m
-  27. Vire à esquerda na R. Cap. Andrade
230 m
-  28. Continue para R. Antonio José Buranelli
350 m

Pegue a R. Intendente Vigilato e Av. João Luís de Oliveira até R. José Junqueira em Centro

2 min (800 m)

-  29. Vire à esquerda
350 m
-  30. Na rotatória, pegue a 3ª saída para a Tv. Intendente Vigilato
86 m
-  31. Tv. Intendente Vigilato faz uma curva suave à direita e se torna R. Intendente Vigilato
130 m
-  32. Curva suave à esquerda para permanecer na R. Intendente Vigilato
37 m
-  33. Vire à esquerda na Av. João Luís de Oliveira
220 m
-  34. Vire à direita na R. José Junqueira
 O destino estará à esquerda
18 s (84 m)

Associação Comercial e Empresarial de Batatais

Praça Doutor José Arantes Junqueira 00 - Centro, Batatais, SP, 14300-023

Trânsito em tempo real

Rápido

Lento

